

POZEMKOVÉ ÚPRAVY XVIII.


5. dubna (čtvrtek) 2012

T ř e b í ě, Kulturní středisko FÓRUM

Masarykovo náměstí 12

Cílem semináře je navázat na úspěšné semináře Pozemkové úpravy I. - XVII., pořádané v letech 1995 až 2011 v Třebíči, seznámit účastníky s novými poznatky z problematiky pozemkových úprav v těchto tematických okruzích přednášek:

- Činnosti pozemkových úřadů v roce 2012 z pohledu vrchního ředitele Ústředního pozemkového úřadu
- Chyby v geodetických pracích zjištěné při kontrolách na pozemkových úřadech společnou komisí ČMKPÚ a APSPÚ
- Výhody a nevýhody vytyčování nových pozemků po nabytí právní moci prvního rozhodnutí nebo po zápisu druhého rozhodnutí do KN
- Poznatky katastrálních úřadů při jednání komisí pro zjišťování průběhu hranic
- Nedostatky v odevzdávaném operátu a potřebná doba ke kontrole ze strany katastrálních úřadů
- Informace o přípravě zákona o Státním pozemkovém úřadu
- Novela zákona o zápisech vlastnických a jiných věcných práv k nemovitostem (zákon č. 349/2011 Sb.)
- Pozemkové úpravy a připravované změny právních předpisů pro katastr nemovitostí
- Věcná práva ve vztahu k pozemkovým úpravám
Informace ÚPÚ, postřehy k akceleraci a zkvalitnění procesu pozemkových úprav, standardizace dat za účelem jednodušší komunikace
- Standardizace dat v pozemkových úpravách – společná přednáška firmy HSI a GEPRO
- Aktuálně k přípravě realizace staveb společných zařízení KPÚ dle zákona č.183/2006 Sb. při financování z fondů EÚ



SPOLEK ZEMĚMĚŘIČŮ BRNO

a
POZEMKOVÝ ÚŘAD TŘEBÍČ

POZVÁNKA

na seminář

Pozemkové úpravy XVIII.
pořádaný dne 5. dubna 2012 v Třebíči
v 9.00 hodin v KD Fórum, Masarykovo náměstí 12

Program:

- 8.00 - 8.45 : Prezence účastníků
9.00 : Zahájení
9.10 - 15.00 : Přednášky, diskuse

Přednášející:

- Ing. Jaroslav Vítek, MBA - MZe ČR,
vrchní ředitel ÚPÚ
Ing. František Jaša - MZe ČR,
ředitel ÚO, ÚPU kraje Vysočina a PÚ Třebíč
Prof. JUDr. Josef Fiala, CSc. - PrF MU Brno
Ing. Bohumil Janeček - ČÚZK,
ředitel odboru řízení územních orgánů
Ing. Václav Mazín, Ph.D. - ředitel ÚO,
ÚPU Plzeňského kraje a PÚ Plzeň-město,
PÚ Plzeň-jih, PÚ Plzeň-sever
Ing. David Soukup - ÚPÚ MZe, ČR
Ing. Milan Hřčka - Geodis Brno, spol. s r.o.
Ing. Jan Vorlíček - HSI spol. s r.o.
Ing. Jan Procházka - GEPRO spol. s r.o.
Ing. Jiří Blažek - Stavební poradenství

Organizační pokyny a podmínky účasti:

Termín podání přihlášky: pondělí 2. dubna 2012

Forma: elektronická přihláška na adrese

<http://csgk.fce.vutbr.cz/Oakce/A68/>

Vložené:

(zahrnuje náklady pořadatele a občerstvení)

Základní vložné 700,- Kč
Členové Spolku zeměměřičů Brno 350,- Kč

Cena je stanovena dohodou mezi dodavatelem (Spolek zeměměřičů Brno) a odběratelem (účastník).
Spolek zeměměřičů Brno není plátcem DPH.

Způsob úhrady:

Převodním příkazem na: Česká spořitelna a.s. Brno,
č. účtu: 1345657379/0800, variabilní symbol 0412

Organizační garant semináře a informace:

Milan Stáňa, PÚ Třebíč,
Tel.: +420 568 408 290, E-mail: milan.stana@mze.cz
Ing. Eva Eliášová, KP Třebíč
Tel.: +420 568 404 213, E-mail: eva.eliasova@cuzk.cz

Odborný garant semináře:

Ing. František Jaša
Tel.: +420 602 715 735, E-mail: frantisek.jasa@mze.cz


Seminář je určen pro

- pracovníky pozemkových a katastrálních úřadů,
- pracovníky zpracovávající návrhy pozemkových úprav,
- pracovníky zpracovávající územně plánovací podklady a územně plánovací dokumentaci,
- pracovníky orgánů státní správy a samosprávy, obcí se zahájenými a připravovanými pozemkovými úpravami,
- oprávněné zeměměřické inženýry, podnikatele v oboru zeměměřičtví a životního prostředí, komerční právníky a advokáty, realitní kanceláře,
- zemědělská družstva, akciové společnosti, samostatně hospodařící zemědělce a vlastníky zemědělské půdy,
- učitele a žáky vysokých i středních škol se zaměřením na zeměměřičtví, zemědělství, lesnictví, pozemkové úpravy a životní prostředí.

Spolek zeměměřičů Brno a Pozemkový úřad Třebíč

si Vás

dovolují pozvat na celostátní
odborný seminář



POZEMKOVÉ ÚPRAVY XVIII.

Třebíč 5. dubna 2012

SPOLEK ZEMĚMĚŘIČŮ BRNO připravuje

semináře, konference a zájezdy

říjen 2012

Německé geodetické dny, INTERGEO - Hannover

20. září 2012

Katastr nemovitostí XVIII. - Třebíč

listopad 2012

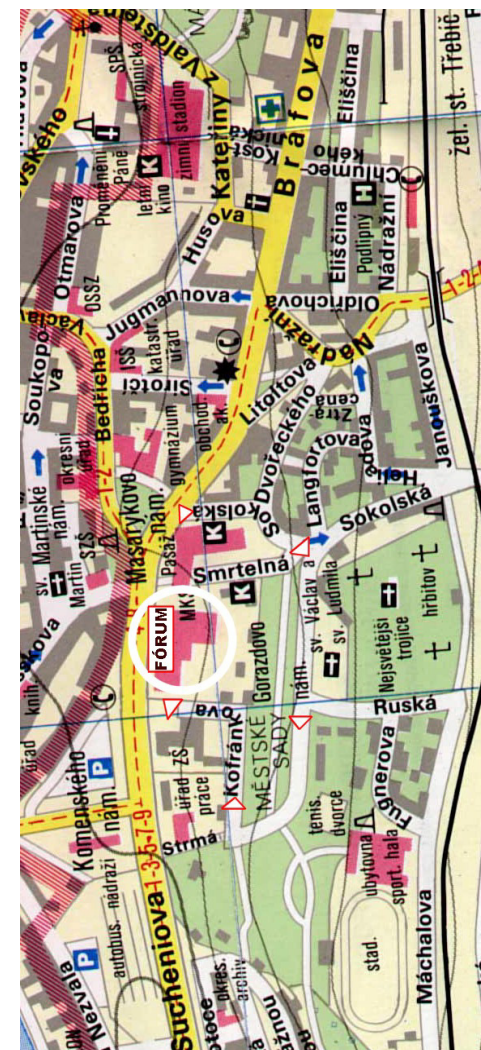
48. geodetické informační dny - Brno

Partneři a vystavovatelé:

Váš spolehlivý partner
pro pozemkové úpravy
GB-geodezie
Kompletní geodetické
a projekční práce
již z 1001 pracovišť ve 4 krajích ČR
www.geodezie-brno.cz



Mediální partner:



Třebíč, Masarykovo náměstí – kulturní středisko FÓRUM: tradiční dějiště seminářů Spolku zeměměřičů se nachází v centru města, naproti nepřehlédnutelné městské věži kostela sv. Martina. Parkování je možné na protější Komenského náměstí (příjezd od obchodních domů – placené), nebo přímo před Fórem (placené) – sem příjezd jednosměrnou Sokolskou ulicí na Gorazdovo náměstí (parkovat možno i zde- bezplatně), dále Kofránkovou ulicí před Fórem

Rádi vás opět
přivítáme
v Třebíči



městě památek
UNESCO